REGIONE AUTONOMA FRIULI VENEZIA GIULIA

COMUNE DI PREMARIACCO

2012

Regolamento localizzazione impianti telefonia mobile

Elab. n° 03

CAMPI ELETTROMAGNETICI AREA DETTAGLIO

Data 18/06/2012
Progettista Enrico Bellarmi

SERTECO

Rev.	Data	Motivo Emissione	Red.	Ver.	App.
0	18-06-2012	Prima Emissione			

Cliente_Commessa: 110_193	Nome_File:Tavola3 Premariacco.mxd	Data: 18-06-2012	tav.03

Legenda:

Dati Comunali

- Confini Comunali
- Sfondo Comune Premariacco
- Edifici
- Edifici sopra quota mappa di campo
- Area di Analisi di dettaglio

Dati Impianti Esistenti

- Cosito Vodafone- Wind
- Gestore H3G
- Gestore RFI
- Gestore TIM
- Gestore Vodafone
- Gestore WIND

Intensità di campo elettromagnetico (V/m)

- Intensità di campo inferiore a 1V/m
- Intensità di campo compresa tra 1 V/m e 3 V/m
- Intensità di campo compresa tra 3 V/m e 4,5 V/m
- Intensità di campo compresa tra 4,5 V/m e 6 V/m
- Intensità di campo compresa tra 6 V/m e 15 V/m
- Intensità di campo compresa tra 15 V/m e 20 V/m
- Intensità di campo superiore a 20 V/m

NOTE

In questa Tavola sono riportati i contributi di dettaglio all'interno delle aree dove è stato calcolato un valore di intensità di campo elettromagnetico superiore a 1 V/m.

Sono state individuate quattro aree di dettaglio, qui di seguito ne sono rappresentate tre:

- Area di dettaglio_1 : gli edifici all'interno dell' area hanno un'altezza massima pari a 9.49 metri; i calcoli sono stati quindi eseguiti alle quote di 2, 7, 9.49 e 11.49 metri sopra il livello del terreno.

- Area di dettaglio_2 : gli edifici all'interno dell' area hanno un'altezza massima pari a 9.27 metri; i calcoli sono stati quindi eseguiti alle quote di 2, 7,9.27 e 11.27 metri sopra il livello del terreno.

- Area di dettaglio_3 : gli edifici all'interno dell' area hanno un'altezza massima pari a 8.16 metri; i calcoli sono stati quindi eseguiti alle quote di 2, 7, 8.16 e 10.16 metri sopra il livello del terreno.

AREA DI DETTAGLIO 1 — Scala: 1:5000

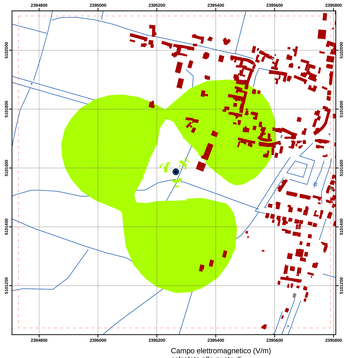

Campo elettromagnetico (V/m) calcolato alla quota di 2 m slt (sul livello del terreno)

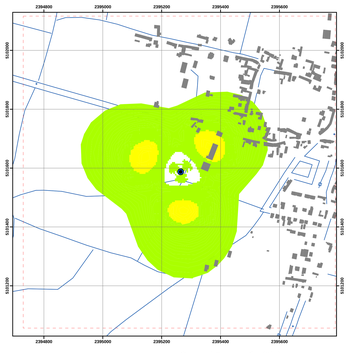

Campo elettromagnetico (V/m) calcolato alla quota di 11.49 m slt (sul livello del terreno)

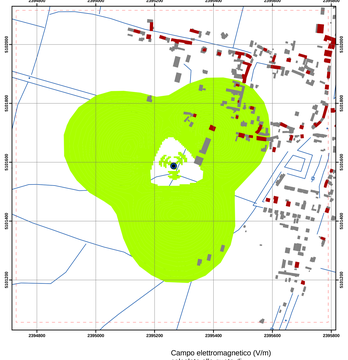

Campo elettromagnetico (V/m) calcolato alla quota di 7 m slt (sul livello del terreno)

Campo elettromagnetico (V/m) calcolato alla quota di 9.49 m slt (sul livello del terreno)

AREA DI DETTAGLIO 2 — Scala: 1:4000

Campo elettromagnetico (V/m) calcolato alla quota di 2 m slt (sul livello del terreno)

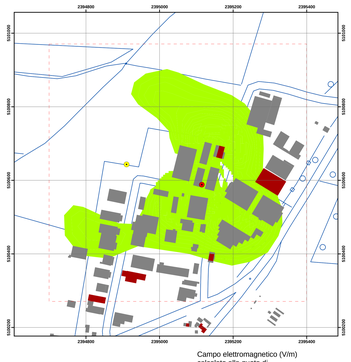

Campo elettromagnetico (V/m) calcolato alla quota di 7 m slt (sul livello del terreno)

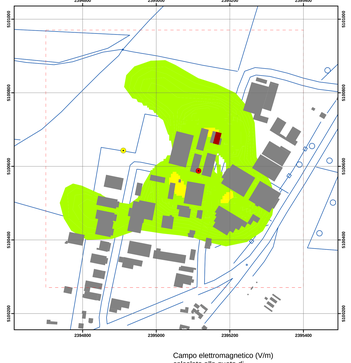

Campo elettromagnetico (V/m) calcolato alla quota di 9.27 m slt (sul livello del terreno)

Campo elettromagnetico (V/m) calcolato alla quota di 11.27 m slt (sul livello del terreno)

AREA DI DETTAGLIO 3 — Scala: 1:4000

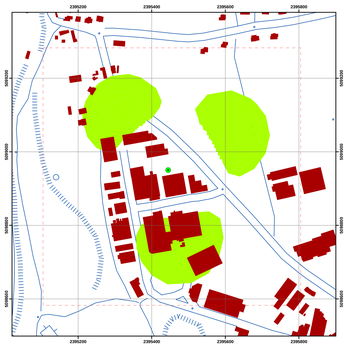

Campo elettromagnetico (V/m) calcolato alla quota di 2 m slt (sul livello del terreno)

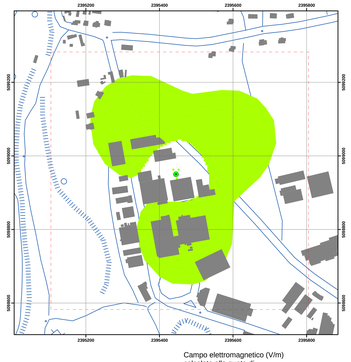

Campo elettromagnetico (V/m) calcolato alla quota di 10.16 m slt (sul livello del terreno)

Campo elettromagnetico (V/m) calcolato alla quota di 7 m slt (sul livello del terreno)

Campo elettromagnetico (V/m) calcolato alla quota di 8.16m slt (sul livello del terreno)